

LOCALIZACION SONDEOS

PARADA DEL METRO
T. HERMANAS MIRABAL L1

AV HERMANAS MIRABAL

S#14
0+167

AV MIRADOR NORTE

S#15
0+900

TUBERIA PRFV 1,200 mm

PARQUE MIRADOR NORTE

PARQUE MIRADOR NORTE

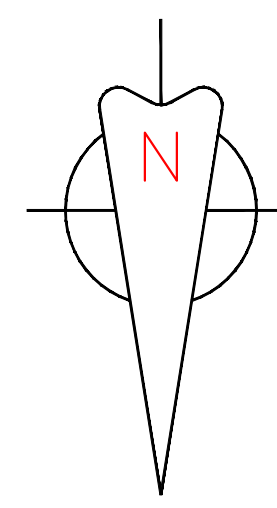
TUBERIA PRFV 1,200 mm

S#23 S#24 S#25
4+235.86 4+273 4+349

CEMENTERIO JARDIN MEMORIAL

AV JACOBO MALLUTA

S#26
5+350.45



ARROYO YAGUAZA

S#16
1+980

S#17
2+000

S#18
2+500

S#19
2+761.81

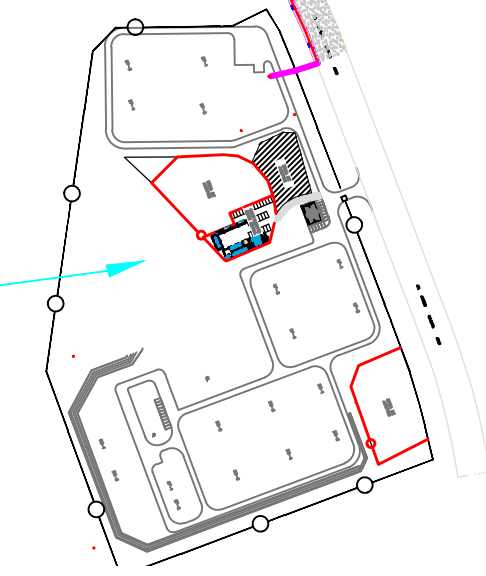
S#20
3+300

S#21
3+600

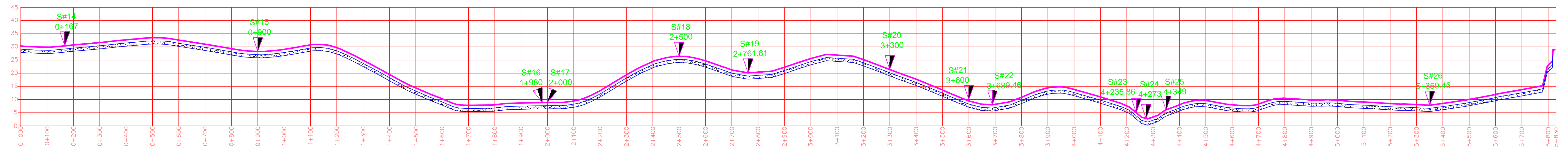
S#22
3+689.46

AV MIRADOR NORTE

DEPURADORA AGUAS RESIDUALES
MIRADOR DEL NORTE- LA ZURZA



PLANTA GENERAL
ESC.1:6000



PERFIL LONGITUDINAL
ESC.1:7000

		REPUBLICA DOMINICANA CORPORACION DEL ACUEDUCTO Y ALCANTARILLADO DE SANTO DOMINGO (C A A S D) UNIDAD EJECUTORA DE PROYECTOS	
RED PRINCIPAL E INTERCEPTORES SUBSISTEMA MIRADOR NORTE (LA ZURZA), PRIMERA ETAPA LINEA DE BOMBEO 1,200MM PRFV			
DISEÑO: UEP CALCULO: UEP DIBUJO: UEP REVISION: UEP	ESCALA: 1:6000 FECHA: JULIO-2017	GAVETA No. PLANO No. 01	UNIDAD EJECUTORA DE PROYECTOS APROBADO
			01